

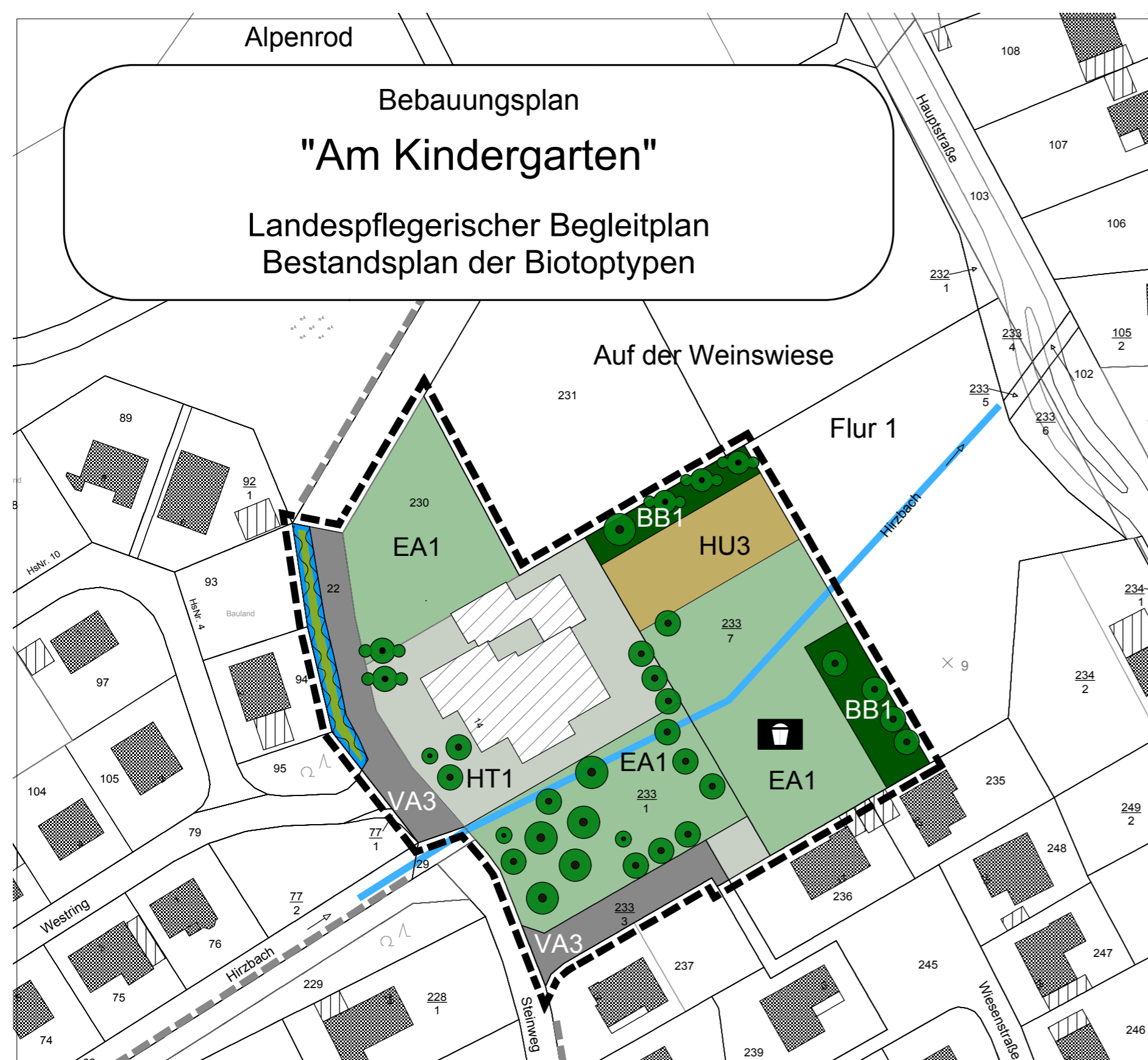
Alpenrod

# Bebauungsplan "Am Kindergarten"

Landespflegerischer Begleitplan  
Bestandsplan der Biotoptypen

Auf der Weinswiese

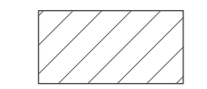
Flur 1



## LEGENDE



Grenze des räumlichen Geltungsbereichs (§ 9 Abs. 7 BauGB)



bestehende Bebauung



Verrohrtes Gewässer  
Bachlauf



HT1 = Hofplatz mit hohem Versiegelungsgrad



VA3 = Gemeindestraße



HU3 = Sportrasen



BB1 = Gebüschstreifen



EA1 = Fettwiese, Flachlandausprägung, Glatthaferwiese

PLANUNGSBÜRO:

# STADTRAUM


Ingenieurbüro für Bau & Umwelt

Dipl.-Ing.(FH) Holger Schaub  
Raum- und Regionalplaner BDB

www.stadTraum.eu  
Kölner Straße 1  
57629 Müschenbach

mail@stadTraum.eu  
Tel. 02662-2052  
Mobil 0178-5308450

**BDB** Bund Deutscher Baumeister  
Architekten und Ingenieure  
Mitglieds.Nr. 417979



Bebauungsplan

# "Am Kindergarten"

Gemeinde Alpenrod

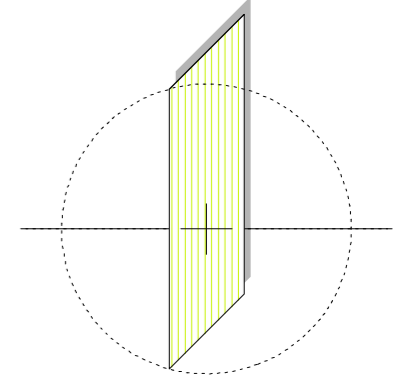
Gemarkung: Alpenrod

Flur: 1

Flurstücke: 22, 230, 233/1,  
233/3, 233/7

RaKa Nr.: versch.

NORD



Maßstab M 1:1.000

