






Biotypen- und Nutzungskartierung in Anlehnung an Biotopkataster Rheinland-Pfalz



B Kleingehölze

-  BB9 - Gebüsche mittlerer Standorte, Baum-Strauchhecken (Eberesche, Bergahorn, Hainbuche, Hasel, Holunder, Liguster, etc.)
-  BD5 - Schnitthecke (Hainbuche)
-  BF0 - Baumgruppe/-reihe (Linden, Stieleichen, Birken, Erlen, Ebereschen)







E Grünland

-  EA0 - Fettwiese, intensiv





F Gewässer

-  FF4 - Löschteich
-  FN0 - Graben

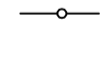


H Weitere anthropogen bedingte Biotope

-  HC0 - Rain / mesophile Säume
-  HJ0 - Garten
-  HM4c - Parkrasen
-  HM5 - Pflanzbeete
-  HN1 - Gebäude (vorh.)
-  HT5 - Lagerplatz
-  HU0 - Sport- und Erholungsanlage, Golfplatz
-  HV3 - Parkplatz, Gehweg (versiegelt)

V Verkehrs- und Wirtschaftswege

-  VA0 - Verkehrsfläche (asphaltiert)
-  VB0 - Wirtschaftsweg, Parkflächen (geschottert)
-  VB2 - Schotter-Erdweg
-  VB4 - Grasweg

Sonstiges

-  Flurstücksgrenze
-  5039 Flurstücksnummer
-  Geltungsbereich

2. ÄNDERUNG UND ERWEITERUNG DES BEBAUUNGSPLANES

"9-LOCH GOLFPLATZ"

Ortsgemeinde Dreifelden

Biotypen- und Nutzungskartierung
Zustand November 2011

Maßstab: 1:1.000
Datum: 09.12.2011
geänd.: 12.03.2012



Stadtplanerin Claudia Redlin AKRP
Dipl.-Ing. Raum- und Umweltpfplanung
Hauptstraße 27 56414 Dreikirchen
Tel. 06435/5090-0 Fax 06435/5090-20
e-Mail c.redlin@du-plan-redlin.de