



Signaturen gemäß der Verordnung über die Ausarbeitung der Bauleitpläne und die Darstellung des Planinhaltes (Planzeichenverordnung 1990 - PlanzV 90)


3. Bauweise, Baulinien, Baugrenzen
(§ 9 Abs.1 Nr.2 BauGB, § 22 und 23 BauNVO)

 3.5. Baugrenze


4. Flächen für den Gemeinbedarf, Flächen für Sport- und Spielanlagen
(§ 9 Abs.1 Nr.5 BauGB)


 4.1 Flächen für den Gemeinbedarf

 Zweckbestimmung Bauhof


 Zweckbestimmung Feuerwehr

15. Sonstige Planzeichen

 15.8. Umgrenzung der Flächen, die von der Bebauung freizuhalten sind
(§ 9 Abs.1 Nr.10 BauGB)
freizuhaltendes Sichtfeld gem. RAL 2012; eine Bebauung, Einfriedung, Lagerung, Bepflanzung, etc. von mehr als 0,80m Höhe
Fahrbahnoberkante ist nicht zulässig

 15.12. Umgrenzung der Flächen, deren Böden erheblich mit umweltgefährdenden Stoffen belastet sind
(§ 9 Abs.5 Nr.3 und Abs. 6 BauGB)

 15.13. Grenze des räumlichen Geltungsbereichs
(§ 9 Abs.7 BauGB)

 15.14. Abgrenzung unterschiedlicher Nutzungen



Ergänzungssatzung "Frankfurter Straße"

Ortsgemeinde Höchstenbach

Maßstab:	1:1000
Verfahrensstand/ Änderungen:	Datum:
Verfahren gem.	
Vorentwurf	04.09.2018 29.01.2019
§3(2) / §4(2) BauGB	13.02.2019
	13.08.2019
§10(1) BauGB	28.10.2019

Datengrundlage: Geobasisinformationen der Vermessungs- und Katasterverwaltung Rheinland-Pfalz (Zustimmung vom 15. Oktober 2002)