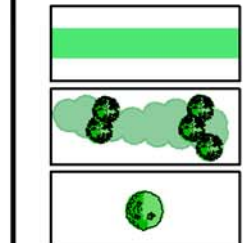


## ZEICHENERKLÄRUNG


### BESTAND:

Realnutzung und Biotoptypen (gem. Biotoptypenkatalog des LUWG, geordnet nach Formationen)

#### B Gehölze:



#### E Grünland:



#### F Gewässer:



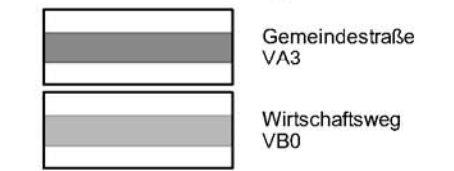
#### H anthropogene Biotope:



#### S Siedlungsgebiete:



#### V Verkehrswege:



### ZUSATZMERKMALE:

Nutzungseigenschaften sth extensiv genutzt

### SONSTIGE PLANZEICHEN:



## Übersichtskarte

M. 1 : 25.000



## Ortsgemeinde Höchstbach

Verbandsgemeinde Hachenburg

**BRNL** Dipl. Geograph Markus Kunz  
 Büro für Regionalberatung,  
 Naturschutz und Landschaftspflege  
 Friedrichstraße 4, D-57627 Hachenburg,  
 Tel. / Fax.: 02662 / 944428,  
 email: Markus.Kunz.BRNL@t-online.de

**Schmidt**  
 Freiraumplanung  
 Friedrichstraße 4  
 D-57627 Hachenburg  
 Telefon (02662) 94 44 27  
 Dipl.-Ing. Stefan Schmidt  
 Landschaftsarchitekt  
 Telefax (02662) 94 59 62  
 schmidt-plan@t-online.de

**Landschaftspflegerischer Begleitplan**  
 zum Bebauungsplan Gewerbegebiet  
 "Im Bongert"

- Bestandsplan Biotoptypen -

Anlage	19,1
Blatt Nr.	1
Projekt-Nr.	0197
bearbeitet	M. Kunz
gezeichnet	S. Kunz
Bk.dwg	
Maßstab	1 : 1.000

Hachenburg, März 2014

Für die Planung:

Höchstenbach,

Für die Ortsgemeinde: