





Biotoptypen- und Nutzungskartierung in Anlehnung an Biotopkataster Rheinland-Pfalz




B Kleingehölze

-  BA1 - Feldgehölz aus einheimischen Baumarten
-  BF1 - Baumreihe (Birke)
-  BF1 - Baumreihe (Nadelgehölze)
-  BF5 - Obstbäume (Apfel, Kirsche, Pflaume)



E Grünland

-  EA0 - Fettwiese, intensiv




H Weitere anthropogen bedingte Biotope

-  HC0 - Rain / mesophile Säume / Böschung
-  HM7 - Nutzrasen
-  HN1 - vorh. Gebäude / Nebengebäude

V Verkehrs- und Wirtschaftswege

-  VA0 - Verkehrsfläche (asphaltiert)
-  VB4 - Grasweg

Sonstiges

-  Flurstücksgrenze
-  85 Flurstücksnummer
-  Geltungsbereich



Änderung und Erweiterung
des Bebauungsplans
"Flur1"

Ortsgemeinde Merkelsbach

Biotoptypen- und Nutzungskartierung
Zustand März 2014

Maßstab: 1:1.000

Datum: 15.03.2014

geländ.:



Stadtplanerin Claudia Redlin AKBP
Dipl.-Ing. Raum- und Umwelteinplanung
Hauptstraße 27 56414 Dreikirchen
Tel. 06433/9090-0 Fax 06433/9090-20
e-Mail c.redlin@ru-plan-redlin.de