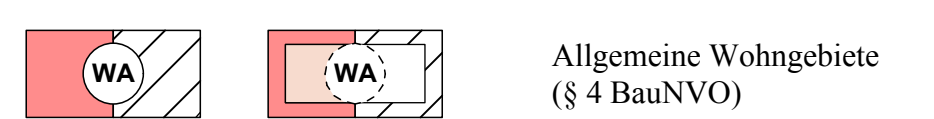
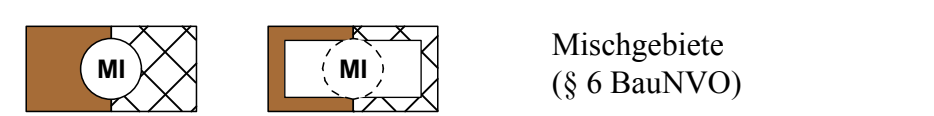


PLANZEICHENERKLÄRUNG

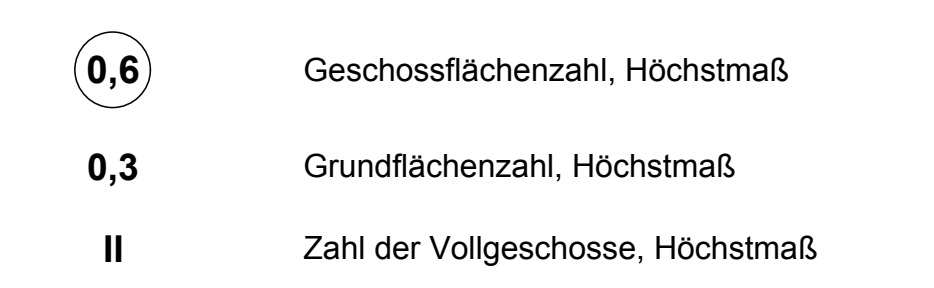
1.1 Art der baulichen Nutzung : (§5 Abs.2 Nr.1, §9 Abs.1 Nr.1 BauGB; §1-11 BauNVO)



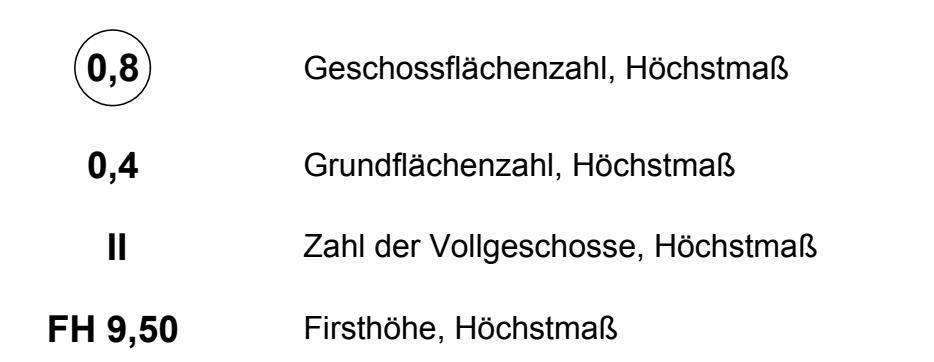
1.2 Art der baulichen Nutzung : (§5 Abs.2 Nr.1, §9 Abs.1 Nr.1 BauGB; §1-11 BauNVO)



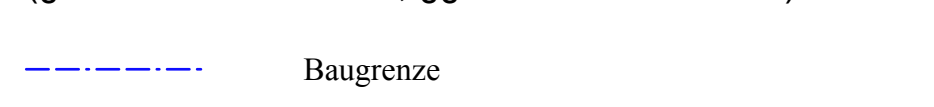
2.1 Maß der baulichen Nutzung : (§5 Abs.2 Nr.1, §9 Abs.1 Nr.1 BauGB; §16 BauNVO)



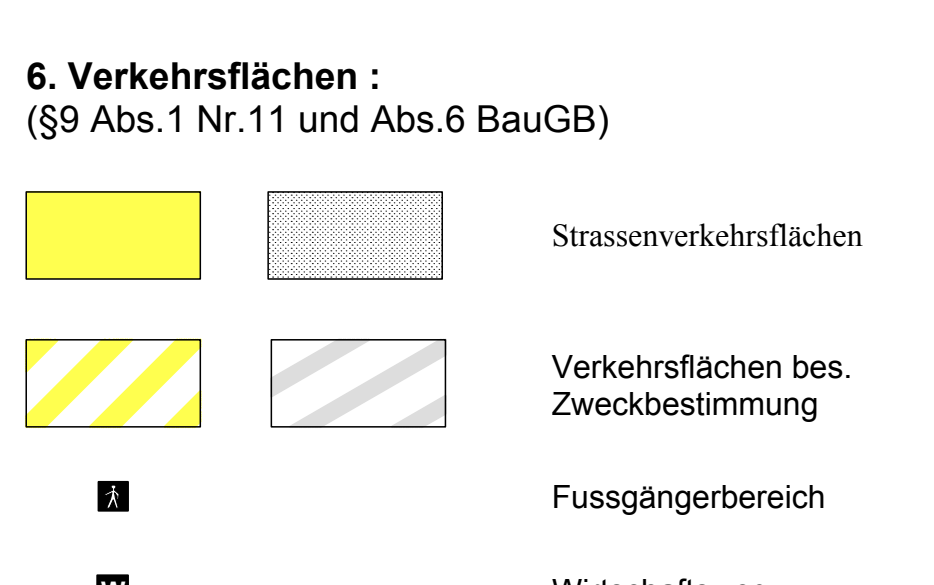
2.2 Maß der baulichen Nutzung : (§5 Abs.2 Nr.1, §9 Abs.1 Nr.1 BauGB; §16 BauNVO)



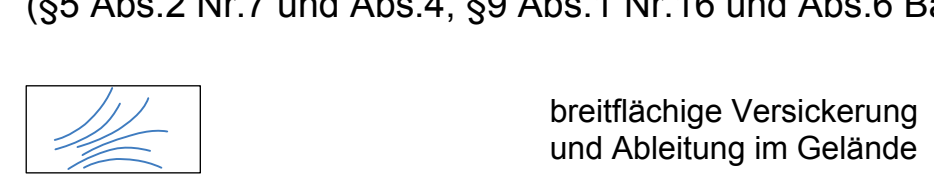
3. Bauweise, Baulinien, Baugrenzen : (§9 Abs.1 Nr.2 BauGB; §§22 und 23 BauNVO)



6. Verkehrsflächen : (§9 Abs.1 Nr.11 und Abs.6 BauGB)




10. Flächen für die Wasserwirtschaft : (§5 Abs.2 Nr.7 und Abs.4, §9 Abs.1 Nr.16 und Abs.6 BauGB)



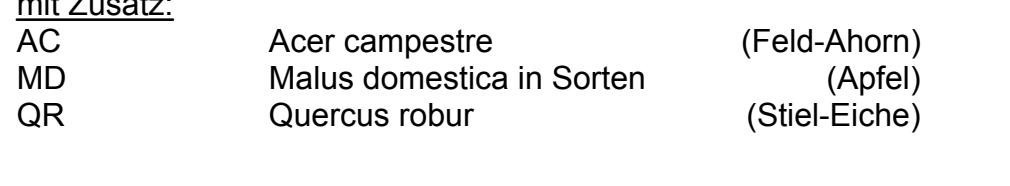
13. Planungen, Nutzungsregelungen, Maßnahmen und Flächen für Maßnahmen zum Schutz, zur Pflege und zur Entwicklung von Natur und Landschaft (§5 Abs.2 Nr.10, §9 Abs.1 Nr.20, 25 und Abs.6 BauGB)



mit Zusatz:



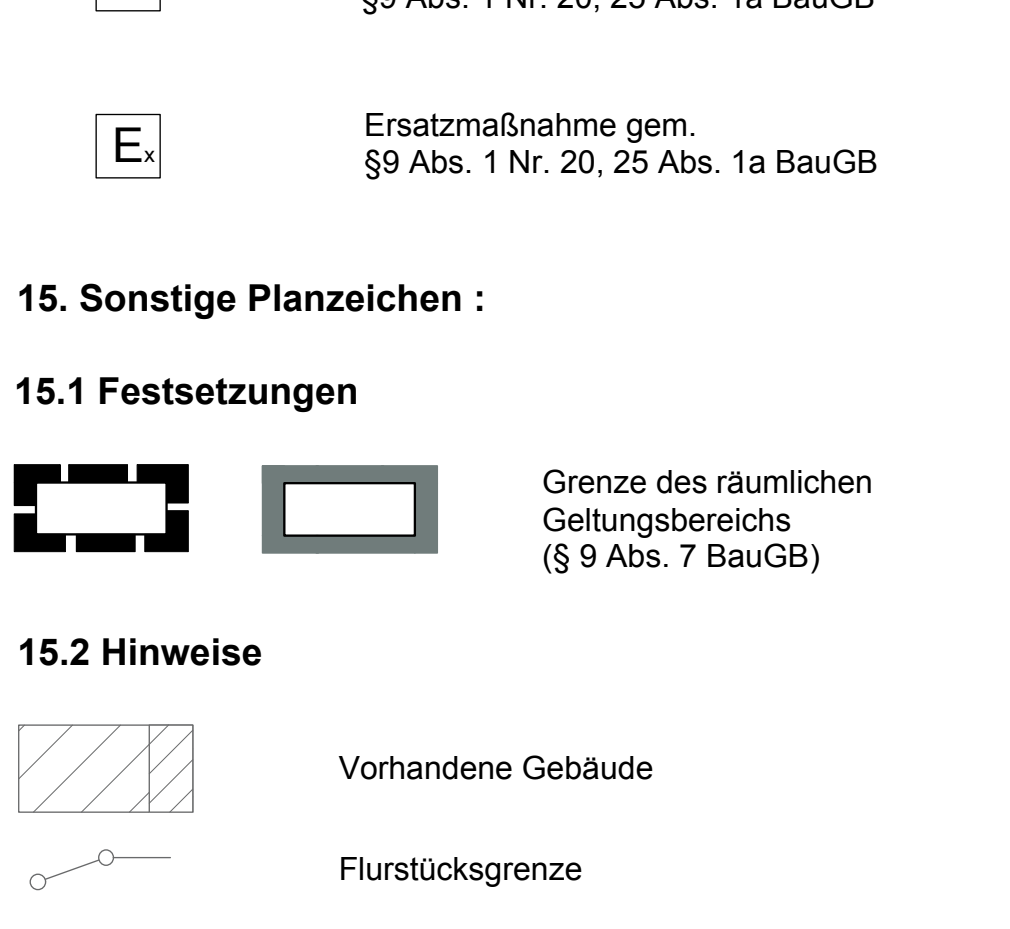
ohne Zusatz:



Auszug aus dem Anhang "Pflanzenliste"

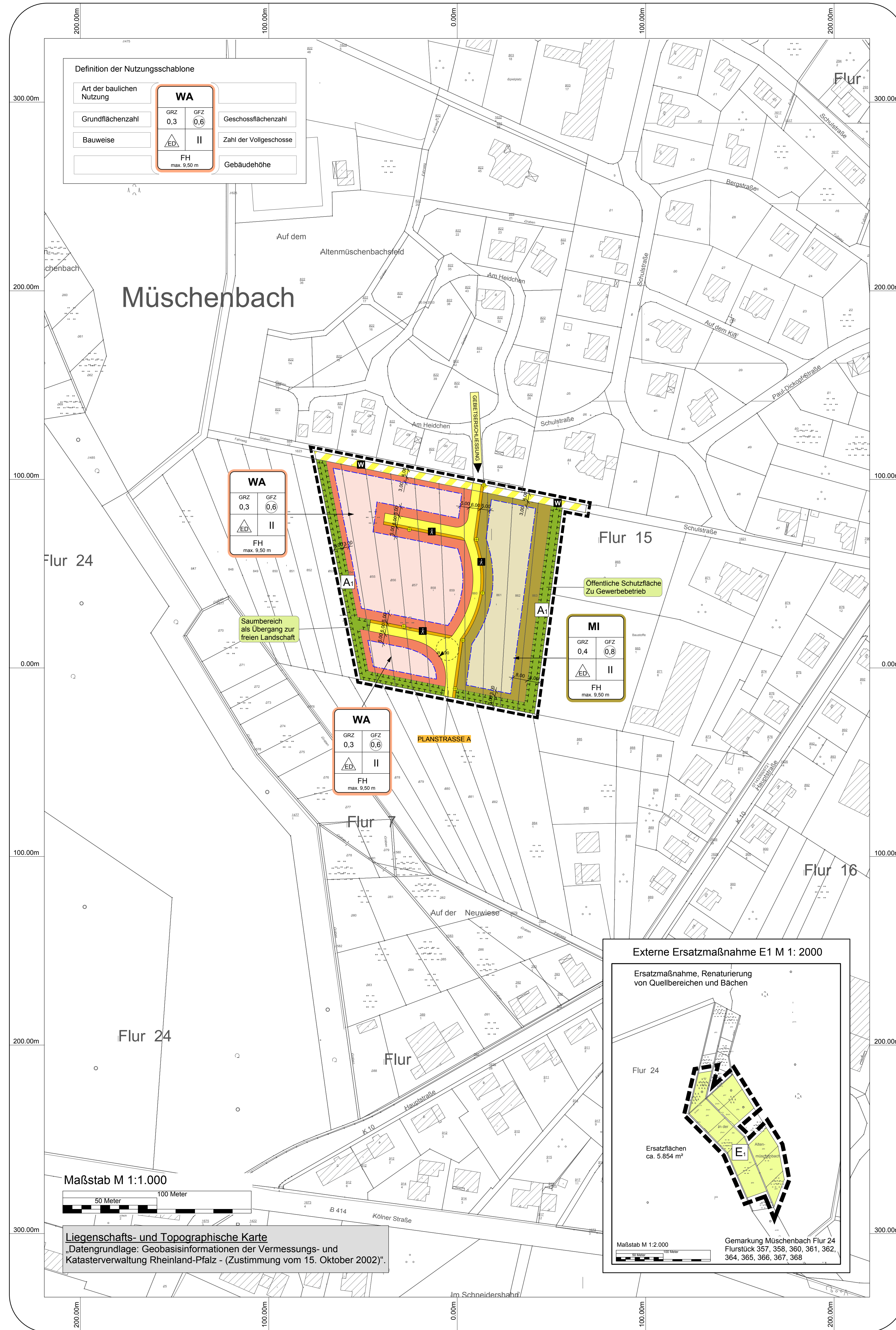

Table listing various tree species and their characteristics under different categories like Bäume 1. Ordnung and Bäume 2./3. Ordnung.

15. Sonstige Planzeichen :



Bebauungsplan "Zur Luisenlust"

Gemeinde Müschenbach



BEBAUUNGSPLAN VERFAHREN

Official process form for planning approval, including sections for Aufstellungsbeschluss, Bürgerbeteiligung, Beschluss zur öffentlichen Auslegung, and Satzungsbeschluss, with designated areas for signatures and dates.

TEXTLICHE FESTSETZUNGEN

I. Bauplanungsrechtliche Festsetzungen §9 Abs.1 BauGB

- 1.0 Art der baulichen Nutzung (§9 Abs.1 BauGB und §1 Abs.2 BauNVO)
1.1 Allgemeines Wohngebiet gemäß §4 BauNVO
1.2 Mischgebiete gemäß §6 BauNVO
2.0 Maß der baulichen Nutzung (§9 Abs.1 BauGB und §5-16 BauNVO)
2.1 (WA) Maß der baulichen Nutzung
2.2 (MI) Maß der baulichen Nutzung
3.0 Bauweise (§9 Abs.1 BauGB und §22-23 BauNVO)
4.0 Nebenanlagen (§9 Abs.1 Nr.4 BauGB und §14 Abs.1 BauNVO)
5.0 Flächen oder Maßnahmen zum Schutz und zur Entwicklung von Natur und Landschaft...

II. Bauordnungsrechtliche Festsetzungen §9 Abs.4 BauGB u. §88 LBauO

- 1.0 Gestaltung baulicher Anlagen (§88 Abs.1 Nr.1 LBauO)
1.1 Baukörpergestaltung
1.2 Dachform /-neigung
1.3 Dachbedeckung und -farbe
2.0 Gestaltung baulicher Nebenanlagen und Zufahrten (§88 Abs.1 Nr.3 LBauO)
3.0 Gestaltung unbebauter Flächen der bebauten Grundstücke (§88 Abs.1 Nr.3 LBauO)
4.0 Einfriedungen (§88 Abs.1 Nr.3 LBauO)
5.0 Anordnungen...

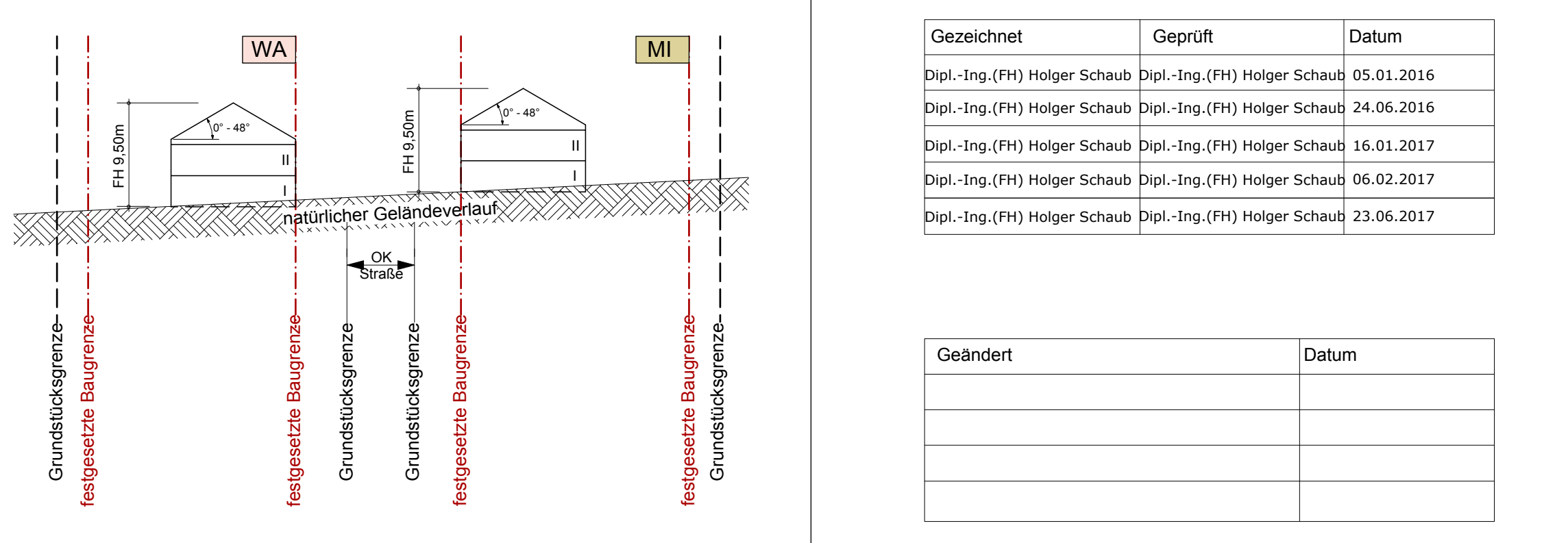
III. Landschaftsplanerische und gründerische Festsetzungen §9 Abs.1a BauGB

- 1.0 Maßnahmen zum Schutz, zur Pflege und zur Entwicklung von Boden, Natur und Landschaft
1.1 Ausgleichsmaßnahmen (§9 Abs.1 Nr.20 und 25 und Abs.1a BauGB)
1.2 Ersatzmaßnahmen (§9 Abs.1a BauGB)
2.0 Flächen für die Wasserwirtschaft...

IV. Hinweise

- 1.0 Bei allen Baubarbeiten sind die DIN 18916 und die BASt-LP4 zum Schutz des Oberbodens und der Gehölze anzuwenden
2.0 Das auf den Baugrundflächen angelegte Regenwasser ist soweit als möglich zu versickern bzw. zurückzuführen
3.0 Es ist darauf zu achten, dass bei Eingriffen in den Baugrund grundsätzlich die einschlägigen Regelwerke zu berücksichtigen sind...

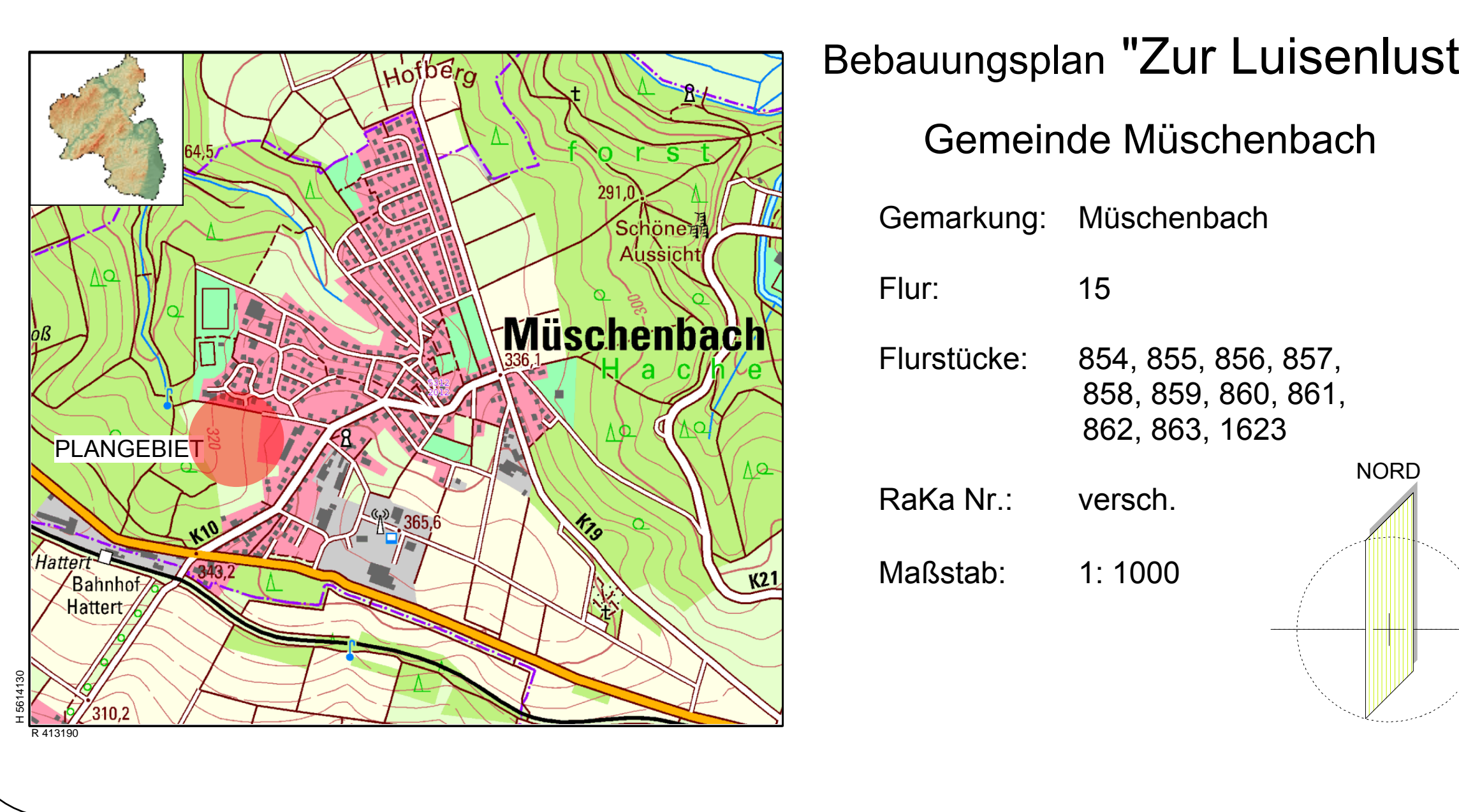
SYSTEMSCHNITT M 1 : 500



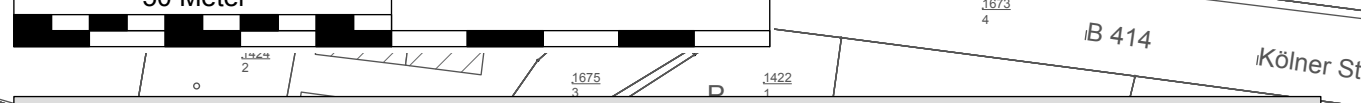
ZEICHNUNG UND ÄNDERUNGEN

Table with columns for Gezeichnet, Geprüft, Datum, Geändert, Datum, listing various approvals and dates.

TOPOGRAPHISCHE KARTE M 1 : 12.500



Maßstab M 1:1.000



Liegenschafts- und Topographische Karte

Datengrundlage: Geobasisinformationen der Vermessungs- und Katasterverwaltung Rheinland-Pfalz - (Zustimmung vom 15. Oktober 2002)

Externe Ersatzmaßnahme E1 M 1: 2000

