





# Biotoptypen- und Nutzungskartierung in Anlehnung an Biotopkataster Rheinland-Pfalz



## A Wälder

 AC1 - Erlenmischwald mit einheimischen Laubbaumarten


## B Kleingehölze

-  BF0 - Baumgruppe (Nadelgehölze)
-  BF1 - Baumreihe (Weißdorn)
-  BF3 - Einzellaubbäume




## E Grünland

-  EB0 - Fettweide, intensiv (Pferdekoppel)
-  EE0 - Grünlandbrache (Brenneselflur)

## F Gewässer

 FM0 - Bach (Grebersbach)




## H Weitere anthropogen bedingte Biotope

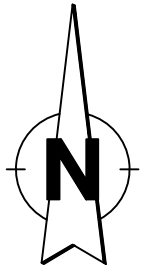
-  HN1 - vorh. Gebäude / Schreinerei / Garage
-  HN1 - vorh. Gebäude / Nebengebäude
-  HT4 - Lagerplatz, versiegelt

## V Verkehrs- und Wirtschaftswege

 VA3 - Gemeindestraße (asphaltiert)

## Sonstiges

-  Flurstücksgrenze
-  15 Flurstücksnummer
-  Geltungsbereich



Gewässerverlauf gemäß  
Landschaftsinformationssystem  
Rheinland-Pfalz (LANIS)

Datengrundlage: Geobasisinformationen der  
Vermessungs- und Katasterverwaltung Rheinland-Pfalz  
(Zustimmung vom 15. Oktober 2002)

## Ergänzungssatzung "Burgstraße"

Ortsgemeinde Roßbach

Biotoptypen- und Nutzungskartierung  
Zustand September 2018

Maßstab: 1:1.000  
Datum: 17.10.2018  
geänd.: 10.07.2019



Hauptstraße 27 56414 Dreikirchen  
Tel. 06435/5090-0 Fax 06435/5090-20  
e-Mail info@ru-plan.de