













Biotoptypen- und Nutzungskartierung


Landwirtschaftliche Gebiete

-  Ackerfläche
- Offenland**
-  Wiesen mittlerer Standorte, intensiv genutzt
-  Wiesenbrache
-  Weideland, intensiv genutzt

Gehölze, Krautbestände und Kleinstrukturen

-  Nadelbaum (Fichte, Lärche)
-  Laub-/Obstbaum (Linde, Ahorn, Zitterpappel, Hainbuche, Kirsche, Apfel)
-  Laub-/Obstbaum Neuanpflanzung
-  Baum-Strauchhecken
-  gras- und krautreiche Ruderalflächen entlang von Straßen und Wegen (mesophile Säume)
-  Sukzession mit beginnender Verbuschung






Wald

-  Laub-/Mischwald (Buche, Hainbuche, Eiche, Esche, Eberesche, Birke, Hasel, Lärche, Fichte)






Gewässer

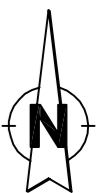
-  Graben, temporär wasserführend


Siedlungsabhängige Gebiete

-  Gewerbegebiet
-  Einzel stehendes Gebäude
-  Straßen und Wege, versiegelt
-  Wege und Plätze, geschottert
-  Grasweg

Sonstiges

-  vorläufiger Geltungsbereich
-  20kV-Freileitung
-  Flurstücksgrenze
-  Flurstücksnr.
-  Höhenlinie



Bebauungsplan "GEWERBEGEBIET"		Plan-Nr.: 1
Gemeinde STREITHAUSEN		Maßstab: 1:2000
Biotoptypen- und Nutzungskartierung Zustand September 2007		Verfahrensstand/ Änderungsz. Datum: 14.12.2007
		
Stadtplanerin Claudia Redlin AKRP Dipl.- Ing. Raum- und Umwelplanung Hauptstraße 27 • 56414 Dreikirchen Tel. 06435/5090-0 • Fax 06435/5090-20 e-Mail c.redlin@u-plan-redlin.de		